











LA VIA ARDÈCHE

-  25 km aménagés entre Vogüé et Grospierres
-  Secteur accessible aux personnes en fauteuils roulants et aux rollers.
-  Itinéraire de liaison Ruoms-Vallon : 10 km
-  Voie partagée vers villages classés
-  Attention, deux secteurs de pentes à 10 et 12 %
-  Parking de la Via Ardèche
-  Viaduc
-  Tunnel
-  Panorama remarquable
-  Baignade surveillée

